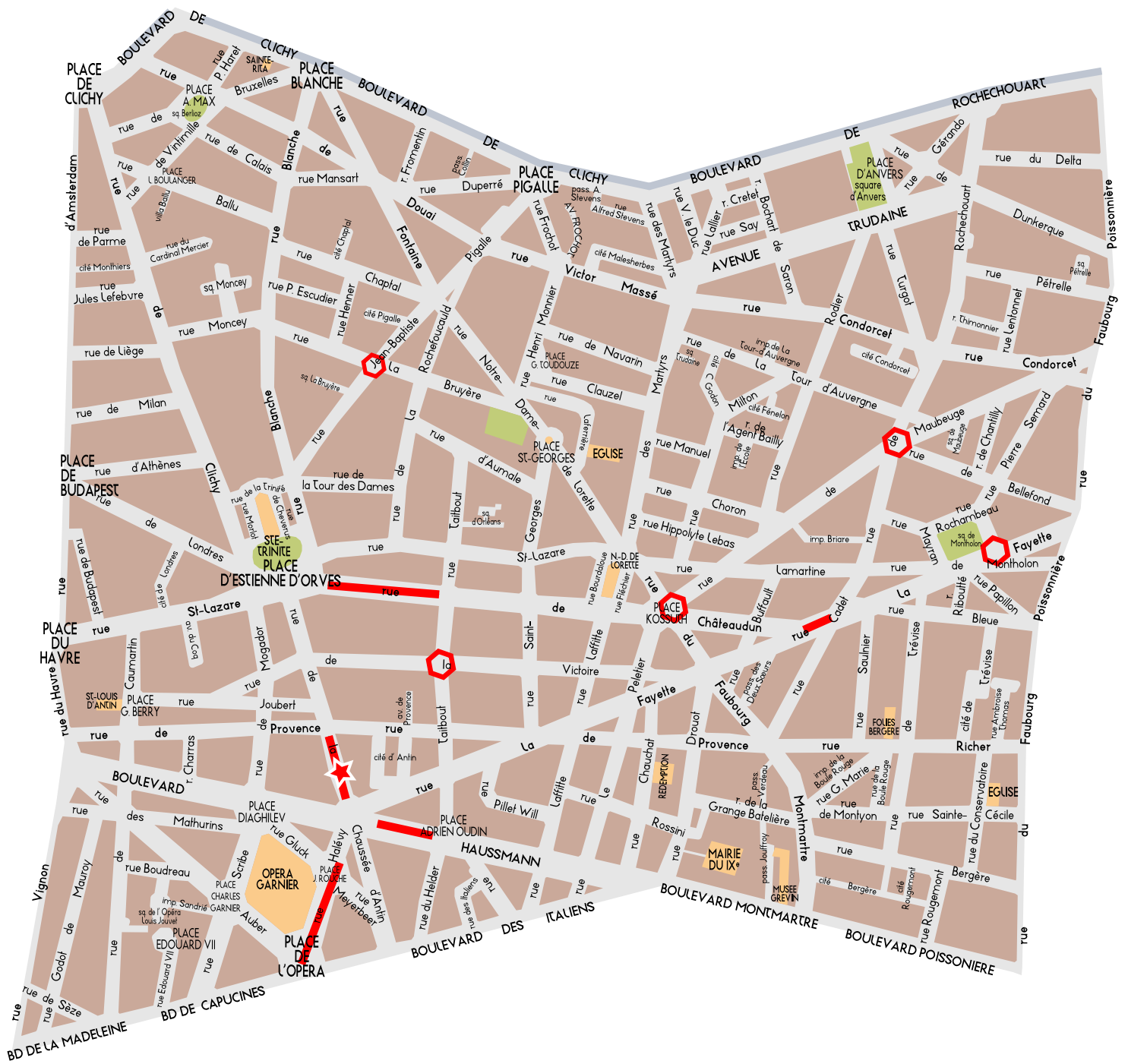





Cartographie des accidents à Paris 9ème arrondissement



-  Les 5 carrefours les plus accidentogènes
-  Les 5 sections de voies les plus accidentogènes
-  Localisation des accidents mortels

Cette carte a été établie à partir des relevés des accidents corporels, c'est à dire des accidents au cours desquels une personne au moins a été blessée, survenus à Paris entre le 1er janvier 2004 et le 1er décembre 2005.

9^e arrondissement
Localisation des accidents corporels de la circulation

Les sections de voies les plus accidentogènes (hors boulevard périphérique)

Nom de la voie concernée	Entre	et	Accidents	Tués	Blessés
PL. DE L OPERA	BD DES CAPUCINES	RUE HALEVY	5	0	5
RUE LA FAYETTE	RUE DE CHATEAUDUN	RUE CADET	4	0	5
BD HAUSSMANN	PL. ADRIEN OUDIN	RUE LA FAYETTE	4	0	4
RUE DE CHATEAUDUN	RUE TAITBOUT	PL. ESTIENNE D ORVES	4	0	4
RUE CHAUSSEE D ANTIN	RUE LA FAYETTE	RUE DE PROVENCE	3	2	3

Les carrefours les plus accidentogènes (hors boulevard périphérique)

Intersection		Accidents	Tués	Blessés
RUE TAITBOUT	RUE DE LA VICTOIRE	9	0	12
RUE LA FAYETTE	SQUARE MONTHOLON	8	0	10
PL. KOSSUT	RUE DE MAUBEUGE	8	0	11
RUE LA BRUYERE	RUE J BAPT PIGALLE	7	0	9
RUE DE MAUBEUGE	RUE DE ROCHECHOUART	7	0	8

Localisation des accidents mortels de la circulation

Année	Lieu	Accidents mortels	Tués	Blessés
2004	Rue Chaussée d'Antin entre Rue La Fayette et Rue de Provence	1	2	0
2005	Aucun accident mortel	---	---	---