Château Rouge
Désaturation et rénovation

Réunion publique
Mairie du 18e arrondissement · 16 avril 2014

Contexte du projet

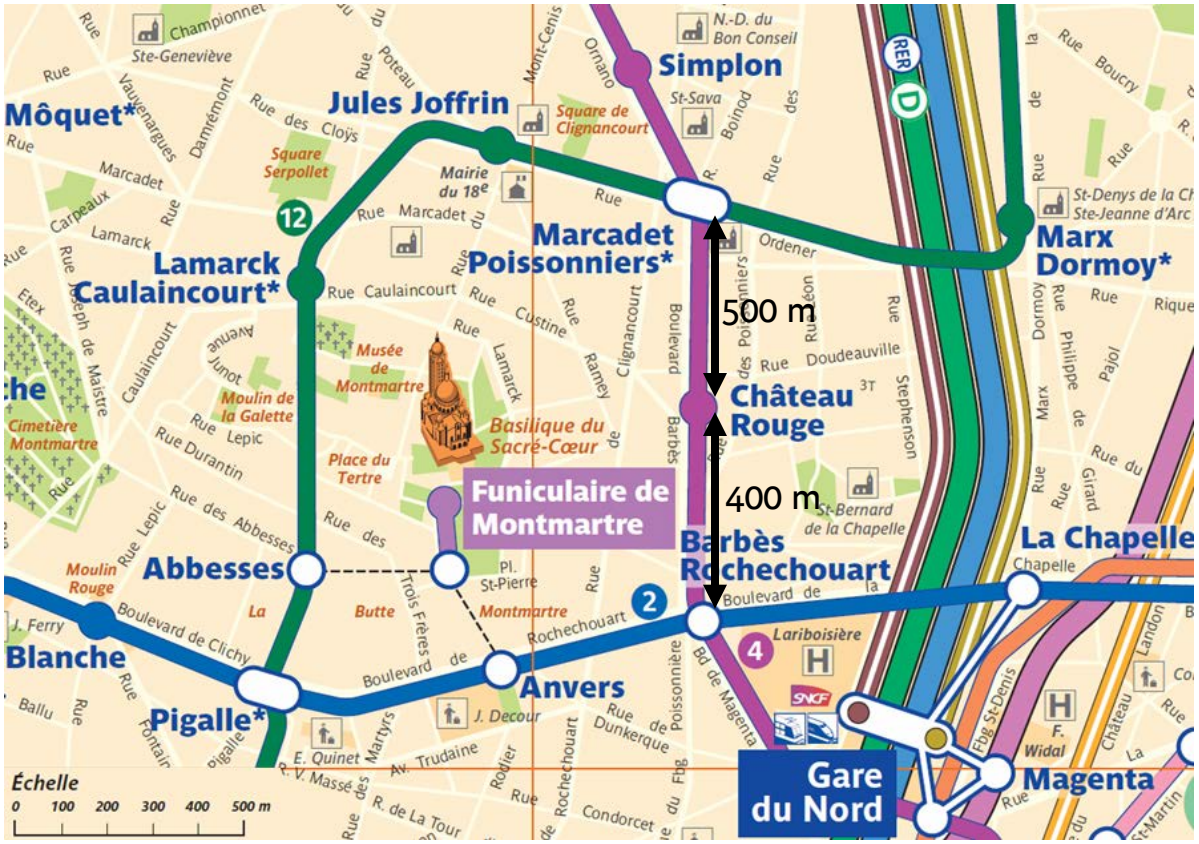

M 4

174 millions de voyageurs entrants par an

600 000 voyageurs entrants par jour

CHÂTEAU ROUGE

6,9 millions de voyageurs entrants par an

20 500 voyageurs entrants par jour ouvrable moyen

Plus de 22 000 voyageurs entrants les samedis

Jusqu'à 1000 voyageurs entrants par demi-heure le samedi après-midi

7e/27 stations de la ligne 4

42e/303 stations de métro RATP

Situation actuelle de la station

Croissance régulière du trafic de la station

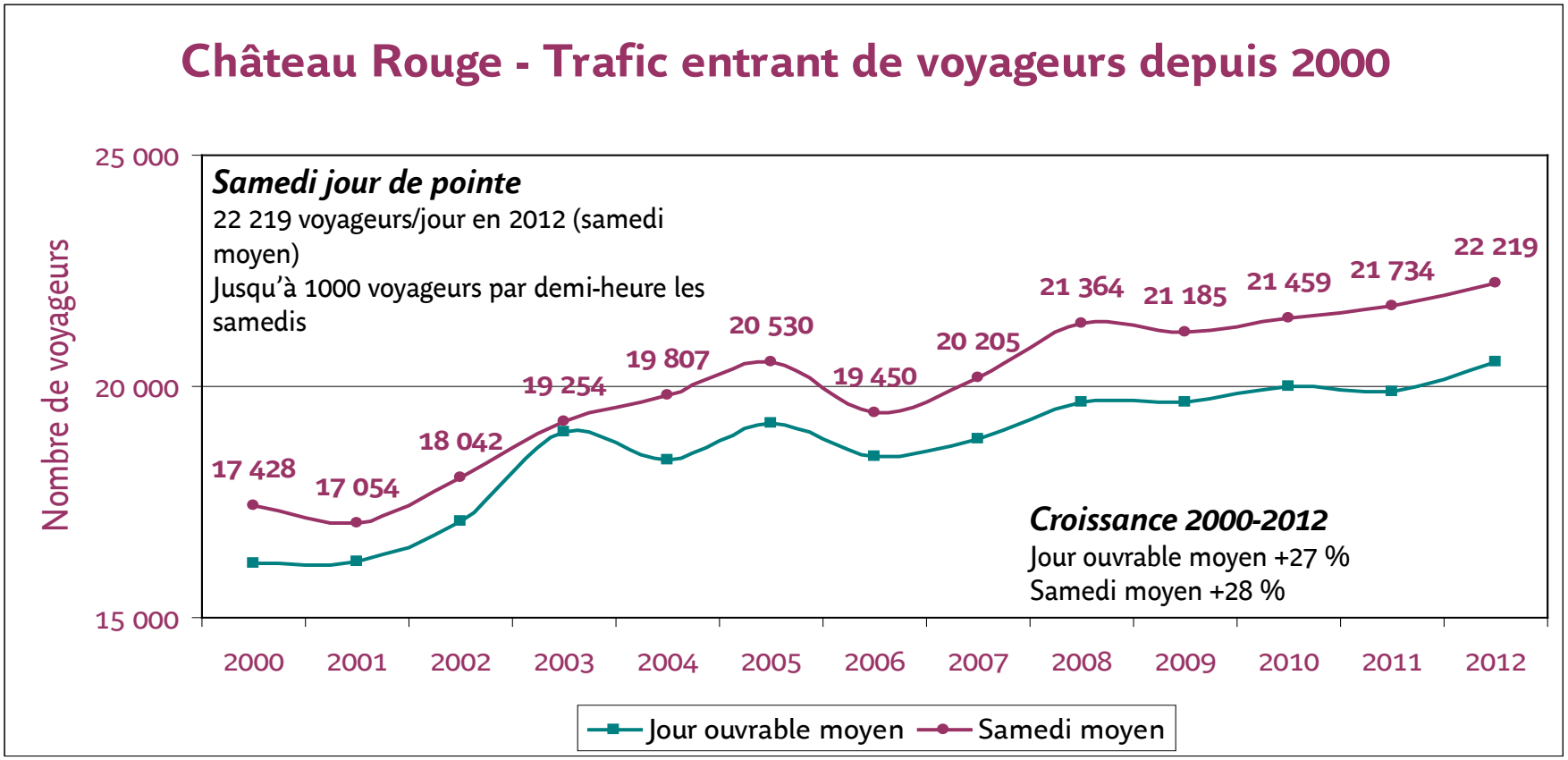

Situation actuelle de la station

M 4	CHÂTEAU ROUGE
Surface	1084 m²
Accès	1 Escalier fixe
	1 Sortie mécanisée
Salle d'accueil	45 m²
	3 Lignes de contrôle Entrée
	2 Portes de sortie
	1 Portillon de service
	3 Appareils de vente de billets
	2 Appareils de rechargement d'abonnements
	1 Comptoir d'information
Quais	2 quais de 90 x 4,30 m

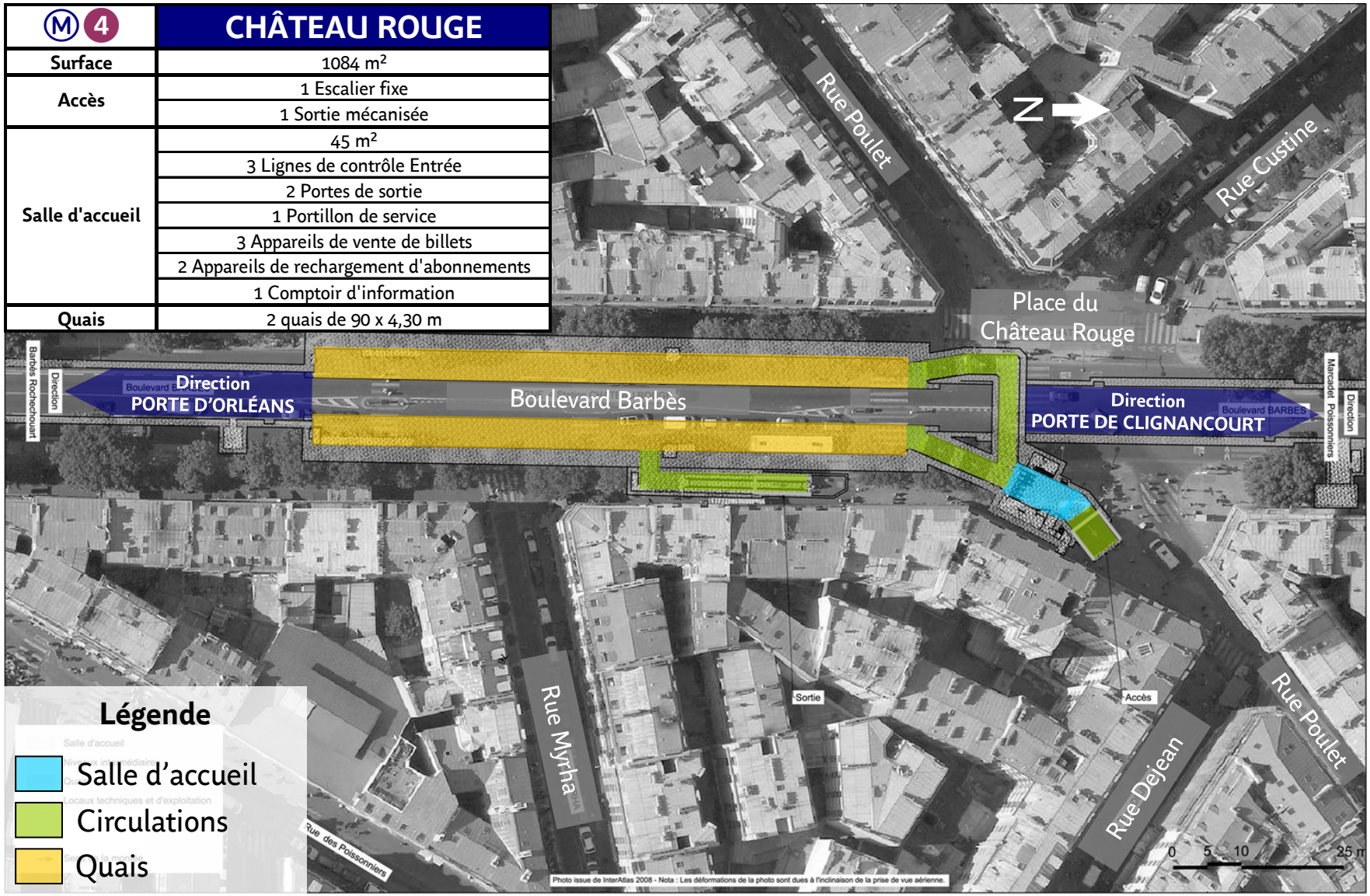

Projet
Désaturation et amélioration de la desserte urbaine

État des lieux : constat

Objectif principal : décongestionner la station

- Fréquentation croissante et atypique qui connaît **ses plus forts jours de trafic les samedis**
- La salle d'accueil exigüe et **saturée : inconfort**
- Conflits de flux
- Taux de fraude important

- Une seule sortie à l'est du boulevard Barbès

Projet

Agrandissement de la salle d'accueil

- Salle étendue à environ 160 m²
- Remaniement et augmentation du front de vente
- Redimensionnement de la ligne de contrôle : 5 entrées et 5 sorties classiques et 1 accès élargi
- Comptoir d'information agrandi

- Création d'un nouvel accès à la salle d'accueil à l'ouest du boulevard Barbès, place du Château Rouge (escalier fixe)

Salle d'accueil existante

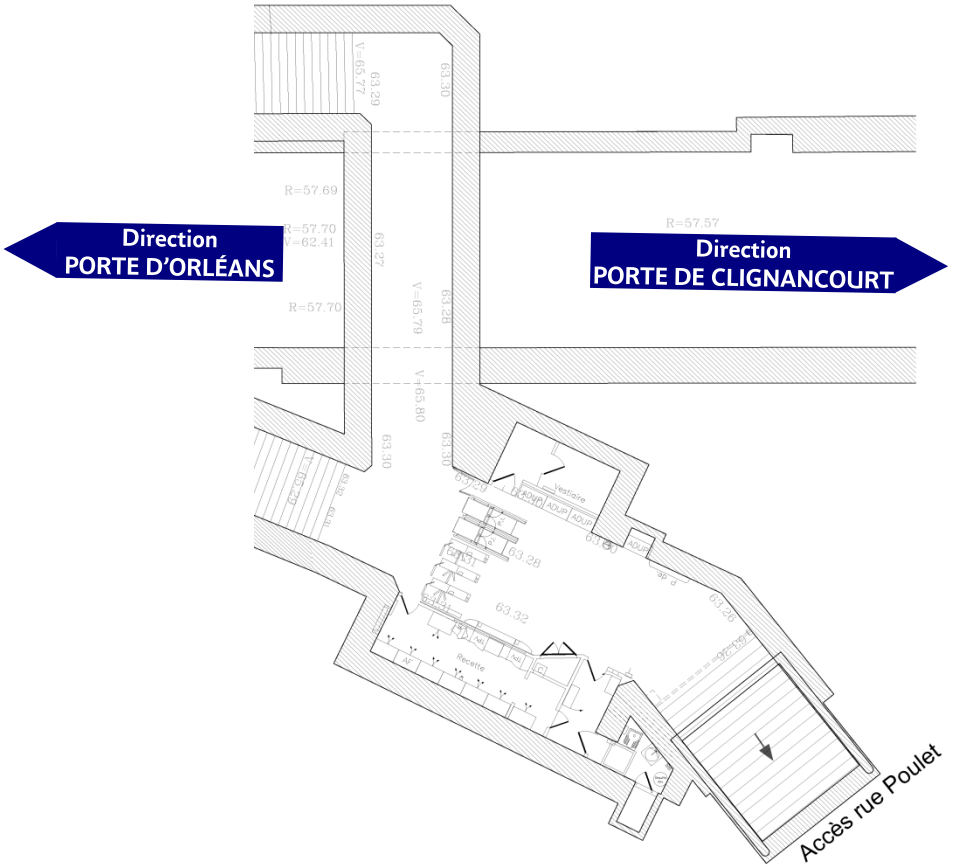

Salle d'accueil existante : démolitions

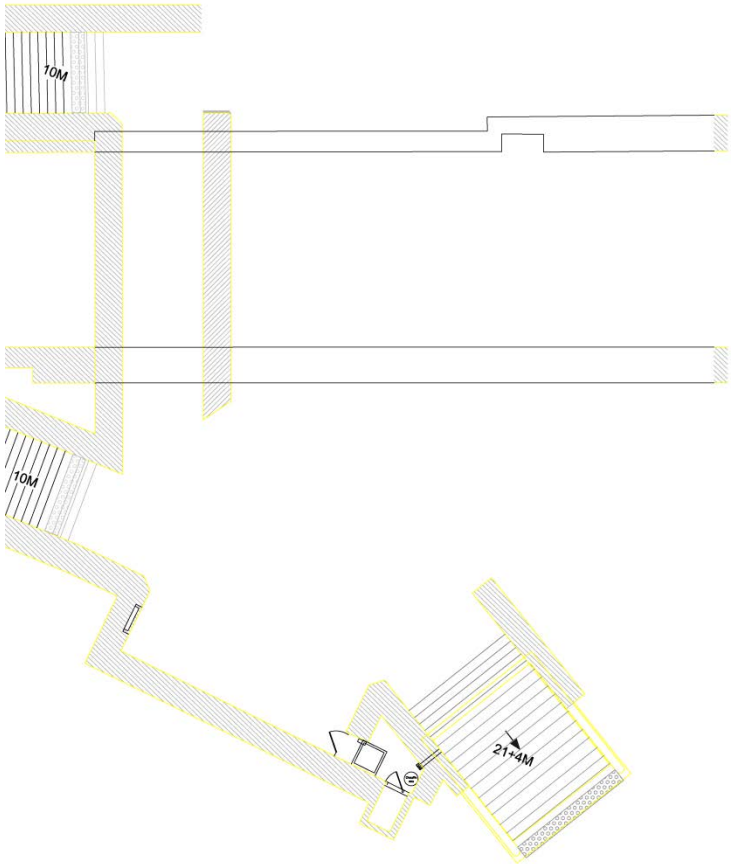

Projet
Désaturation et amélioration de la desserte urbaine

État projeté : salle d'accueil et nouvel accès

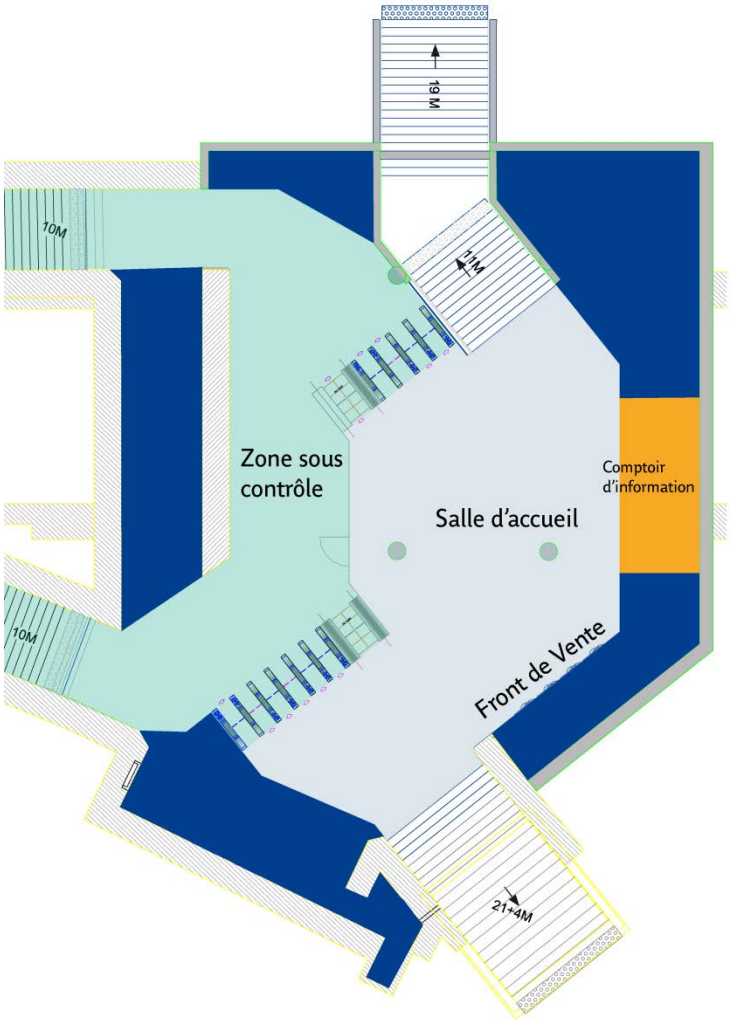

État projeté : perspective de la future salle

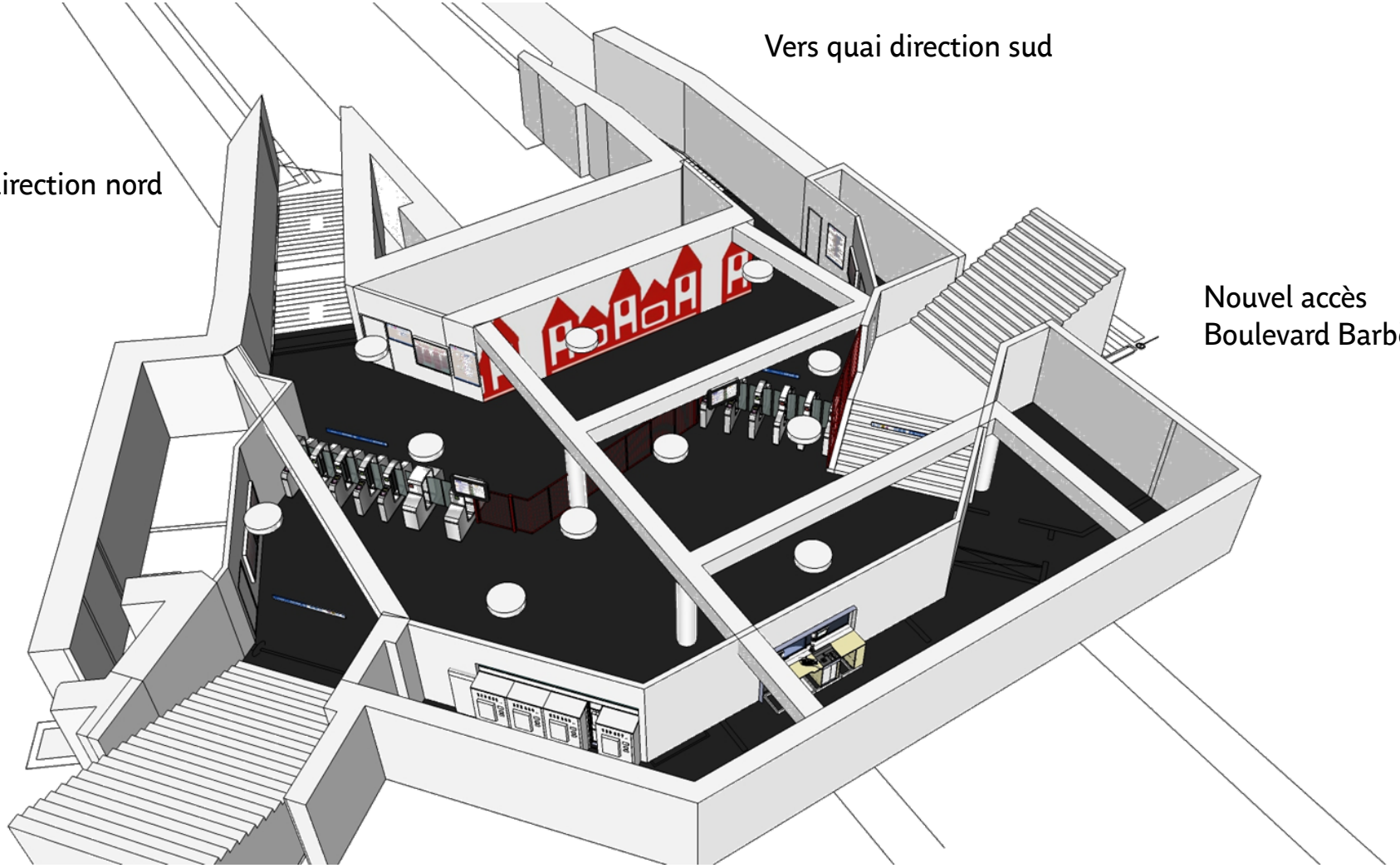

État projeté : perspective de la future salle

État projeté : perspective de la future salle

État projeté : plan du carrefour

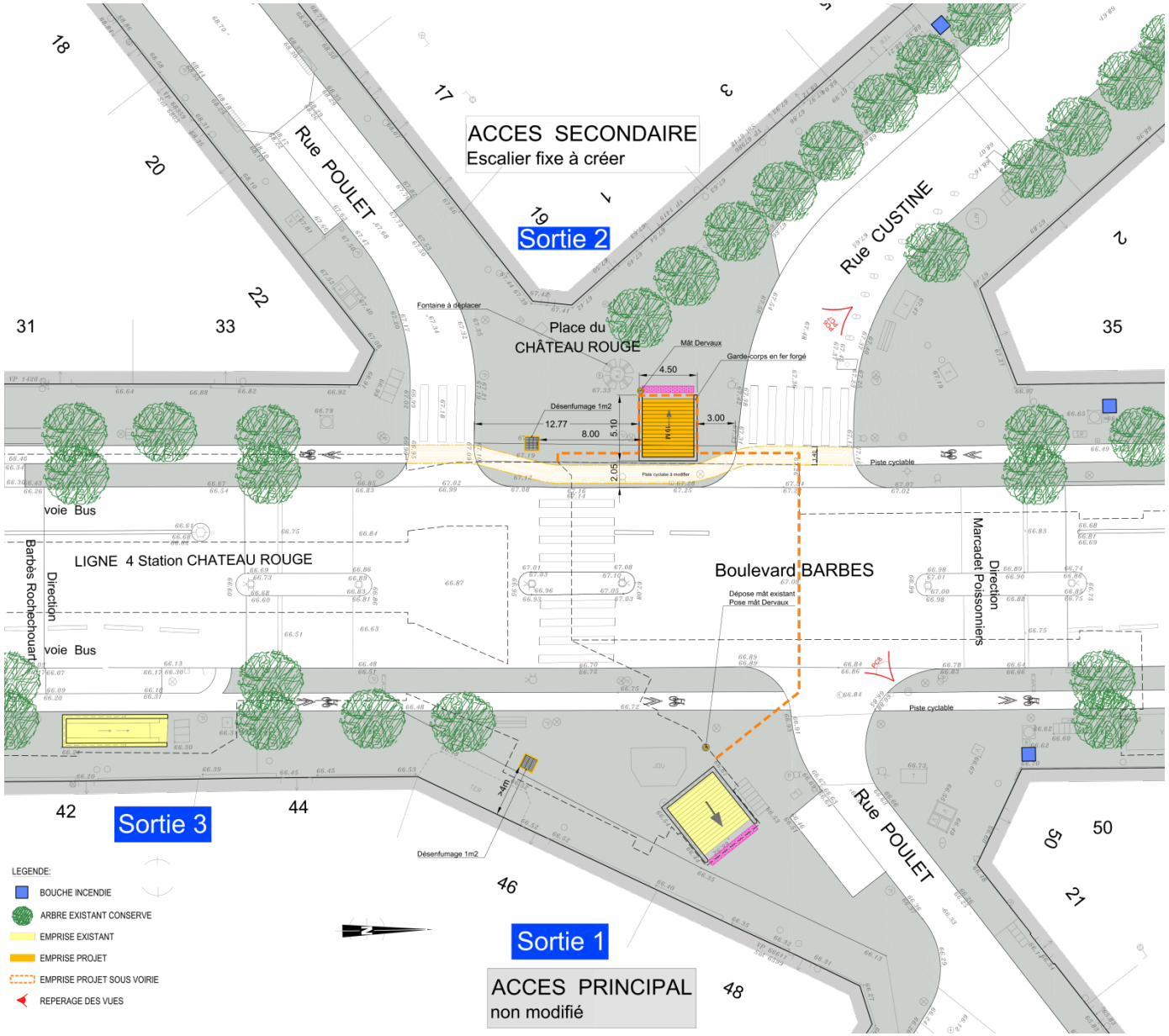

État projeté : perspective du nouvel accès

Place du Château Rouge existante

Place du Château Rouge projetée

Planning

- **Planning provisoire du projet**
  - Durée des travaux : **26 mois de juillet 2015 à août 2017**
  - Mise en service : **mi 2017**

- **Déroulement des travaux**
  - Pendant les travaux
    - Fermeture de la station Château Rouge pendant 14 mois, **à partir de mai 2016**
    - Réduction de la largeur de voirie disponible boulevard Barbès
  - Après les travaux
    - Modification partielle de la piste cyclable, sur la partie ouest du boulevard Barbès
    - Reprise du profil de la rue Custine et de la place du Château Rouge côté ouest

Dispositif de communication

- **Communication durant toute la durée du projet**
  - expliquer les réalisations
  - tenir régulièrement informer les riverains de l'avancement du chantier.

- **Avec des outils variés**
  - Sur les emprises du chantier
  - panneaux d'information et d'animation
  - guidage des flux en voirie selon les modifications engendrées par les travaux

- **En accompagnement des travaux**
  - brochure de présentation générale du projet
  - affichage
  - lettres aux riverains en accompagnement des différentes phases
  - dispositif opérationnel complet d'annonce et de prise en charge des voyageurs durant la fermeture de la station

- Sur internet : informations régulières sur le projet et le chantier sur ratp.fr